






## E.4.2

Číslo změny:	Obsah změny:	Datum změny:
01	-	-
02	-	-
03	-	-

<b>Objednatel:</b> 	Správa a údržba silnic Plzeňského kraje, p.o. Koterovská 462/162, 326 00 Plzeň telefon: +420 377 172 101 e-mail: posta@suspk.eu
---	--

<b>Generální projektant:</b> 	SUDOP PRAHA a.s. Olšanská 1a, 130 80 Praha 3 tel.: +420 267 094 111 e-mail: praha@sudop.cz	<b>Hlavní inženýr projektu:</b> ING. ROBERT ZÁPOTOCKÝ  <b>Garant profese:</b>
---	---	--

<b>Středisko:</b> PROJEKTOVÉ STŘEDISKO PLZEŇ			
<b>Vedoucí střediska:</b>  ING. OTA HELLER	<b>Odpovědný projektant SO, IO, PS:</b>  ING. EVA POHLÍDALOVÁ	<b>Vypracoval:</b>  ING. EVA POHLÍDALOVÁ	<b>Kontroloval:</b>  ING. ROBERT ZÁPOTOCKÝ

<b>Název akce:</b>  <b>Most ev. č. 180-004 Ledce, přestavba</b>	<b>Číslo smlouvy:</b> 21-291.230
	<b>Projektový stupeň:</b> DSP
<b>Část: DOKLADOVÁ ČÁST</b>  <b>ZÁBOROVÝ ELABORÁT</b>	<b>Datum:</b> 05/2022
	<b>Číslo části:</b> E.4.2



kraj: Plzeňský  
obec: 559148 Ledce  
katastrální území: **679631 Ledce u Plzně**

## **PŘÍLOHY**

1. Seznam dotčených LV
2. Seznam dotčených nemovitostí - TRVALÝ A DOČASNÝ ZÁBOR
3. Seznam sousedních pozemků



**Katastrální území: 679631 Ledce u Plzně**

Obec : 559148 Ledce

Kraj : Plzeňský

**SEZNAM STAVBOU DOTČENÝCH LV**

<b>LV</b>	<b>Vlastník</b>
<b>887</b>	Česká republika, Povodí Vltavy, státní podnik, Holečkova 3178/8, Smíchov, 15000 Praha 5
<b>99</b>	Plzeňský kraj, Škroupova 1760/18, Jižní Předměstí, 30100 Plzeň, Správa a údržba silnic Plzeňského kraje, příspěvková organizace, Koterovská 462/162, Koterov, 32600 Plzeň
<b>10001</b>	Obec Ledce, č. p. 232, 33014 Ledce



Seznam dotčených nemovitostí - **TRVALÝ A DOČASNÝ ZÁBOR**

obec: 559148 Ledce

katastrální území : 679631 Ledce u Plzně

Údaje z katastru nemovitostí									trvalý zábor		dočasný zábor	LV	spol. podíl	Jméno (název), adresa (sídlo) vlastníka
parc.číslo dle KN	pořadové číslo záboru	výměra dle KN	BPEJ	výměra	druh pozemku	způsob využití	způsob ochrany		výměra	správce nabyvatel	výměra			
79	1	1108				zahrada		ZPF	16,367		141,255	10001		Obec Ledce, č. p. 232, 33014 Ledce
2803/21	2	81				ostatní plocha	ostatní komunikace		10,607		46,630	99		Plzeňský kraj, Škroupova 1760/18, Jižní Předměstí, 30100 Plzeň, Správa a údržba silnic Plzeňského kraje, příspěvková organizace, Koterovská 462/162, Koterov, 32600 Plzeň
2803/22	3	371				ostatní plocha	ostatní komunikace				73,612	10001		Obec Ledce, č. p. 232, 33014 Ledce
2805/1	4	1357				ostatní plocha	sportoviště a rekreační plocha		21,518		63,761	10001		Obec Ledce, č. p. 232, 33014 Ledce
2805/2	5	189				ostatní plocha	ostatní komunikace		11,183		11,120	10001		Obec Ledce, č. p. 232, 33014 Ledce
2805/4	6	316				ostatní plocha	ostatní komunikace		15,037		15,487	10001		Obec Ledce, č. p. 232, 33014 Ledce
2825/15	7	9525				ostatní plocha	silnice		4,911		4,793	99		Plzeňský kraj, Škroupova 1760/18, Jižní Předměstí, 30100 Plzeň, Správa a údržba silnic Plzeňského kraje, příspěvková organizace, Koterovská 462/162, Koterov, 32600 Plzeň
2825/28	8	412				ostatní plocha	silnice		54,475		173,520	10001		Obec Ledce, č. p. 232, 33014 Ledce
2875/132	9	1208				vodní plocha	koryto vodního toku přirozené nebo upravené		177,534		40,763	887		Česká republika, Povodí Vltavy, státní podnik, Holečkova 3178/8, Smíchov, 15000 Praha 5
2875/133	10	20				vodní plocha	koryto vodního toku přirozené nebo upravené		19,791			99		Plzeňský kraj, Škroupova 1760/18, Jižní Předměstí, 30100 Plzeň, Správa a údržba silnic Plzeňského kraje, příspěvková organizace, Koterovská 462/162, Koterov, 32600 Plzeň
2875/136	11	239				vodní plocha	koryto vodního toku přirozené nebo upravené		0,008		23,285	10001		Obec Ledce, č. p. 232, 33014 Ledce
2875/137	12	5297				vodní plocha	koryto vodního toku přirozené nebo upravené		200,909		38,268	887		Česká republika, Povodí Vltavy, státní podnik, Holečkova 3178/8, Smíchov, 15000 Praha 5
2875/138	13	32				vodní plocha	koryto vodního toku přirozené nebo upravené		31,872			887		Česká republika, Povodí Vltavy, státní podnik, Holečkova 3178/8, Smíchov, 15000 Praha 5
2875/99	14	95				vodní plocha	koryto vodního toku přirozené nebo upravené		49,504		28,668	99		Plzeňský kraj, Škroupova 1760/18, Jižní Předměstí, 30100 Plzeň, Správa a údržba silnic Plzeňského kraje, příspěvková organizace, Koterovská 462/162, Koterov, 32600 Plzeň
2875/131	15	348				vodní plocha	koryto vodního toku přirozené nebo upravené				51,271	887		Česká republika, Povodí Vltavy, státní podnik, Holečkova 3178/8, Smíchov, 15000 Praha 5
2881/39	16	193				ostatní plocha	silnice		49,837		36,749	10001		Obec Ledce, č. p. 232, 33014 Ledce
2881/43	17	21661				ostatní plocha	silnice		22,912		28,034	99		Plzeňský kraj, Škroupova 1760/18, Jižní Předměstí, 30100 Plzeň, Správa a údržba silnic Plzeňského kraje, příspěvková organizace, Koterovská 462/162, Koterov, 32600 Plzeň
2805/10	18	3082				ostatní plocha	ostatní komunikace				242,644	10001		Obec Ledce, č. p. 232, 33014 Ledce
2850/1	19	13959				ostatní plocha	silnice		1,975		47,738	99		Plzeňský kraj, Škroupova 1760/18, Jižní Předměstí, 30100 Plzeň, Správa a údržba silnic Plzeňského kraje, příspěvková organizace, Koterovská 462/162, Koterov, 32600 Plzeň





## Seznam sousedních pozemků

obec: 559148 Ledce

katastr. území: 679631 Ledce u Plzně

### Údaje z katastru nemovitostí

parc.číslo dle KN	LV	Jméno (název), adresa (sídlo) vlastníka
56	59	Mandous Ladislav, č. p. 35, 33014 Ledce
57	603	Bíba Milan, č. p. 247, 33014 Ledce
81	611	Chmelíř Tomáš, č. p. 334, 33014 Ledce Chmelířová Petra, č. p. 334, 33014 Ledce
2892	221	Beránková Helena, č. p. 23, 33014 Ledce
2898	10001	Obec Ledce, č. p. 232, 33014 Ledce
2803/12	10001	Obec Ledce, č. p. 232, 33014 Ledce
2803/2	10001	Obec Ledce, č. p. 232, 33014 Ledce
2803/22	10001	Obec Ledce, č. p. 232, 33014 Ledce
2804/3	59	Mandous Ladislav, č. p. 35, 33014 Ledce
2805/11	603	Bíba Milan, č. p. 247, 33014 Ledce
2805/12	10001	Obec Ledce, č. p. 232, 33014 Ledce
2805/14	10001	Obec Ledce, č. p. 232, 33014 Ledce
2805/17	99	Plzeňský kraj, Škroupova 1760/18, Jižní Předměstí, 30100 Plzeň, Správa a údržba silnic Plzeňského kraje, příspěvková organizace, Koterovská 462/162, Koterov, 32600 Plzeň
2825/12	265	Sláma Jiří, č. p. 218, 33014 Ledce
2852/26	10001	Obec Ledce, č. p. 232, 33014 Ledce
2873/5	10001	Obec Ledce, č. p. 232, 33014 Ledce
2873/6	10001	Obec Ledce, č. p. 232, 33014 Ledce
2875/131	887	Česká republika, Povodí Vltavy, státní podnik, Holečkova 3178/8, Smíchov, 15000 Praha 5
2875/135	887	Česká republika, Povodí Vltavy, státní podnik, Holečkova 3178/8, Smíchov, 15000 Praha 5
2881/1	4	Denk Jaroslav, Koterovská 1172/83, Lobzy, 32600 Plzeň Plzeňský kraj, Škroupova 1760/18, Jižní Předměstí, 30100 Plzeň, Správa a údržba silnic Plzeňského kraje, příspěvková organizace, Koterovská 462/162, Koterov, 32600 Plzeň
2881/5	221	Beránková Helena, č. p. 23, 33014 Ledce
2885/15	665	Aiblová Věnceslava, č. p. 95, 33014 Ledce

## Seznam sousedních pozemků

obec: 559148 Ledce

katastr. území: 679631 Ledce u Plzně

### Údaje z katastru nemovitostí

parc.číslo dle KN	LV	Jméno (název), adresa (sídlo) vlastníka
46/1	162	Klik Ondřej, č. p. 40, 33014 Ledce
84/2	665	Aiblová Věnceslava, č. p. 95, 33014 Ledce
st. 20/6	99	Plzeňský kraj, Škroupova 1760/18, Jižní Předměstí, 30100 Plzeň, Správa a údržba silnic Plzeňského kraje, příspěvková organizace, Koterovská 462/162, Koterov, 32600 Plzeň
st. 20/9	719	SJM Kabát Pavel a Kabátová Eva, č. p. 87, 33014 Ledce
st. 37	221	Beránková Helena, č. p. 23, 33014 Ledce
st. 51/1	1109	SJM Engelthaler Bohuslav Jiří a Engelthalerová Jana, Manětínská 1524/6, Bolevec, 32300 Plzeň
st. 53	10001	Obec Ledce, č. p. 232, 33014 Ledce
st. 57	972	Chornyj Viktor, č. p. 18, 33014 Ledce
st. 99	665	Aiblová Věnceslava, č. p. 95, 33014 Ledce

